









GEODETSKI POSLOVI D.O.O.  
Partizanska ulica 4/1, 52440 POREČ  
Tel: 052/451-449 Fax: 052/451-434  
e-mail: geoplan@pu.t-com.hr

**LEGENDA**

-  GRANICA URBANISTIČKOG PLANA UREĐENJA
-  KORIDOR PROMETNICE IZ GUP-a GRADA POREČA
-  KORIDOR PROMETNICE
-  REZERVACIJA PROSTORA ZA GRADNJU PROMETNICE
-  STAMBENA NAMJENA
-  ZAŠTITNE ZELENE POVRŠINE



ŽUPANIJA ISTARSKA  
GRAD POREČ - PARENZO

**URBANISTIČKI PLAN UREĐENJA  
DIO STAMBENOG NASELJA  
"VELI - MALI MAJ"  
PRIJEDLOG PROSTORNOG PLANA  
KORIŠTENJE I NAMJENA POVRŠINA**

Broj kartografskog prikaza: 1.	Mjerilo kartografskog prikaza: M 1:1000
Odluka o izradi Urbanističkog plana uređenja: (službeno glasilo): Sl. glasnik Grada Poreča, br.12/12	Odluka predstavničkog tijela o donošenju plana (službeno glasilo):
Javna rasprava (datum objave): 00.00.0000.	Javni uvid održan od: 00.00.0000. do: 00.00.0000.
Pečat tijela odgovornog za provođenje javne rasprave:	Odgovorna osoba za provođenje javne rasprave: <b>Damir Hrvatin, dipl.ing.arh.</b>
Suglasnost na plan prema Zakonu, broj suglasnosti klasa:	datum:
Pravna osoba/tijelo koje je izradilo plan: "AD"d.o.o. Pula	Broj elaborata: 46909/13 Godina izrade: 2013-2014
Pečat pravne osobe/tijela koje je izradilo plan:	Odgovorna osoba: <b>Davor Matticchio, dipl.ing.arh.</b>
Koordinatori plana:	Grad Poreč: <b>Damir Hrvatin, dip.ing.arh.</b> AD d.o.o. Pula: <b>Davor Matticchio, dipl.ing.arh.</b>
Odgovorni voditelj izrade nacrtu prijedloga plana: <b>Davor Matticchio, dipl.ing.arh.</b>	
Stručni tim u izradi plana: 1.Davor Matticchio,dipl.ing.arh. 2.Luka Matticchio, dipl.ing.arh. 3.Mara Matijašić Paladin, mag.ing.arch. 4.Dragana Rogošić, mag.ing.arch. 5.mr.sc. Sergio Širol, dipl.ing.građ. 6.mr.sc. Milan Damianić, dipl.ing.el.	Stručni suradnici: 1.Vladimir Bzik, dipl.ing.građ. 2.Katja Sošić, mag.pp.u.po. 3.Marko Sošić, mag.gis. 4.Mirjan Batel, dipl.prav. 5.Marino Brečević, mba.dipl.occ.
	Predsjednik predstavničkog tijela: <b>Adriano Jakus</b>
Istovjetnost ovog prostornog plana s izvornikom ovjerava:	Pečat nadležnog tijela: